



«Согласовано»

Начальник Управления образования

Р.Н.Хузин

\_\_\_\_\_ 2021 г.



«Утверждено»

Директор МБОУ «СОШ №28»

И.А. Метянов

\_\_\_\_\_ 2021 г.

«Согласовано»


Начальник ОГИБДД

Управления МВД России

по г.Набережные Челны

полковник полиции

Р.З. Кадиков



## Паспорт

Дорожной безопасности образовательного учреждения

Муниципальное бюджетное общеобразовательное учреждение

«Средняя общеобразовательная школа №28»

Города Набережные Челны

2021 г.

**Общие сведения**  
**Муниципальное бюджетное общеобразовательное учреждение**  
**«Средняя общеобразовательная школа №28»**

Тип ОУ: общеобразовательная школа

Юридический адрес ОУ: 423827, Республика Татарстан,  
г. Набережные Челны, дом 7(27/22)

Фактический адрес ОУ: 423827, Республика Татарстан,  
г. Набережные Челны, дом 7(27/22)

Руководители ОУ: Ахметьянов Илдар Гарифьянович  
Директор: (8552)57-40-93

Заместитель директора Малова Наталья Александра  
по учебной работе: (8552)57-03-55

Заместитель директора Кубасова Анна Романовна  
по воспитательной работе: (8552)57-03-55

Ответственные работники заведующая сектором воспитания  
муниципального органа образования: Бросалина Татьяна Григорьевна  
(8552)30-57-36

Ответственные от  
безопасности  
Госавтоинспекции:

Начальник отделения пропаганды дорожного  
движения отдела ГИБДД Управления МВД России  
по г. Набережные Челны майор полиции  
Гайнуллин Ильдар Ягфарович

Ответственные работники  
за мероприятия по профилактике  
детского травматизма: заместитель директора по ВР  
Кубасова Анна Романовна  
(8552) 57-03-55

Руководитель или ответственный работник  
дорожно-эксплуатационной организации,  
осуществляющей содержание УДС

Директор «УО «Челныстройремонт»  
Огрин В.Ю. (8552) 54-19-22

Руководитель или ответственный  
работник дорожно-эксплуатационной  
организации, осуществляющей  
содержание улично-дорожной сети

Директор «УО «Челныстройремонт»  
Огрин В.Ю. (8552) 54-19-22

Количество учащихся: 874 человек  
Наличие уголка по БДД: 1 этаж, рекреация младшего блока  
(если имеется, указать место расположения)  
Наличие класса по БДД: нет  
(если имеется, указать место расположения)  
Наличие автогородка (площадки) по БДД: нет  
Наличие автобуса в ОУ: нет  
Время занятий в ОУ: 1-ая смена: 8:00 – 14.40  
внеклассные занятия: 14.40 – 17.00

#### Телефоны оперативных служб:

01 – пожарная часть, ЧС  
38-16-01 – пожарная часть  
02- полиция  
03 – скорая помощь  
04 – газовая служба

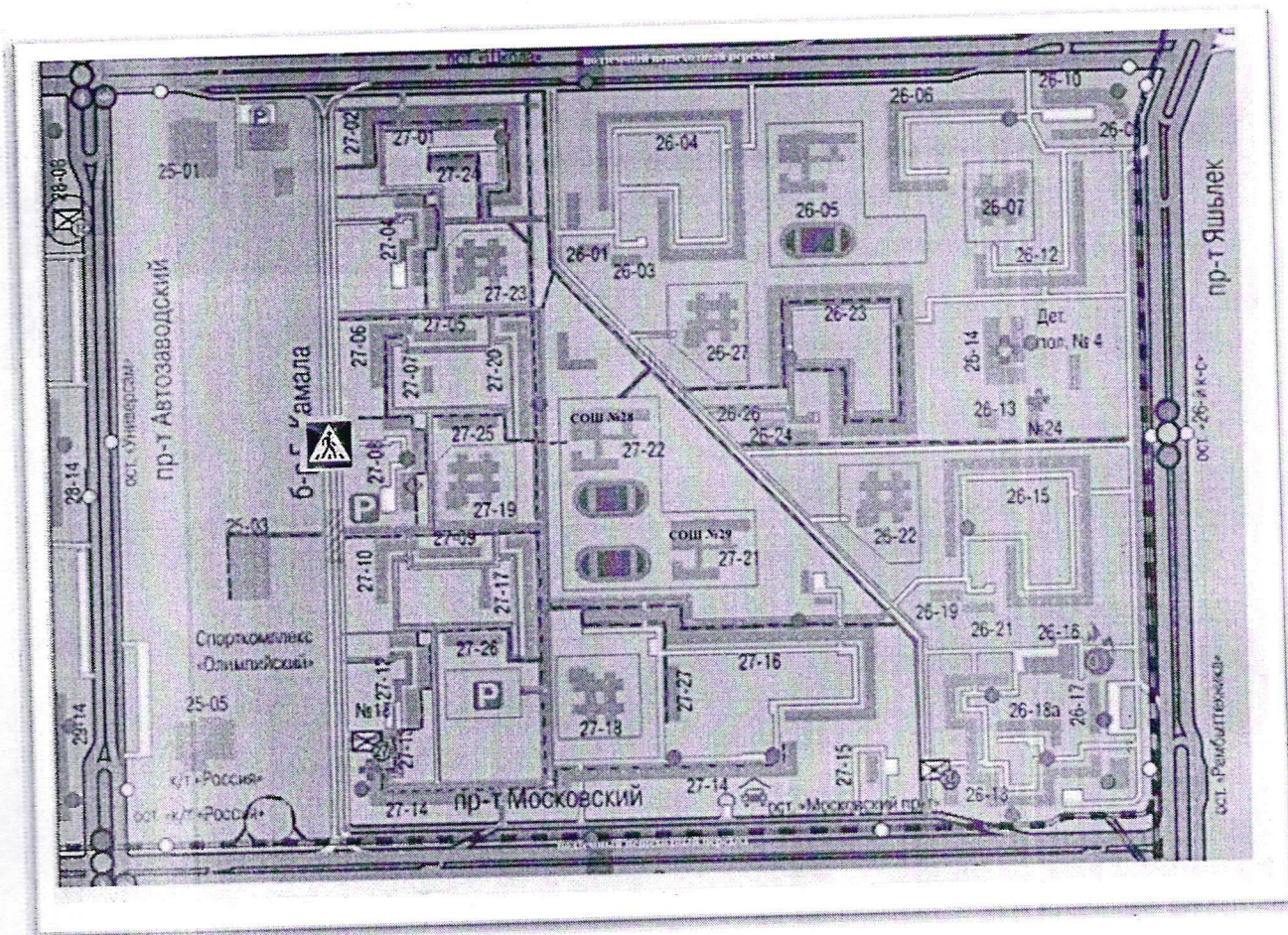
## Содержание

План – схемы образовательного учреждения








- а) план-схема района расположения образовательного учреждения, пути движения транспортных средств и детей
- б) организация дорожного движения в непосредственной близости от образовательного учреждения с размещением соответствующих технических средств, маршруты детей
- в) Маршрут движения групп детей от МБОУ «СОШ №28» к спортивному комплексу «Олимпийский»
- г) схема безопасного расположения остановки автобуса у образовательного учреждения
- д) схема пути движения транспортных средств к местам разгрузки/погрузки и рекомендуемые пути передвижения детей по территории образовательного учреждения.

# I. План – схемы МБОУ «СОШ №28»

План – схема района расположения МБОУ «СОШ №28»,  
пути движения транспортных средств и детей (учеников):



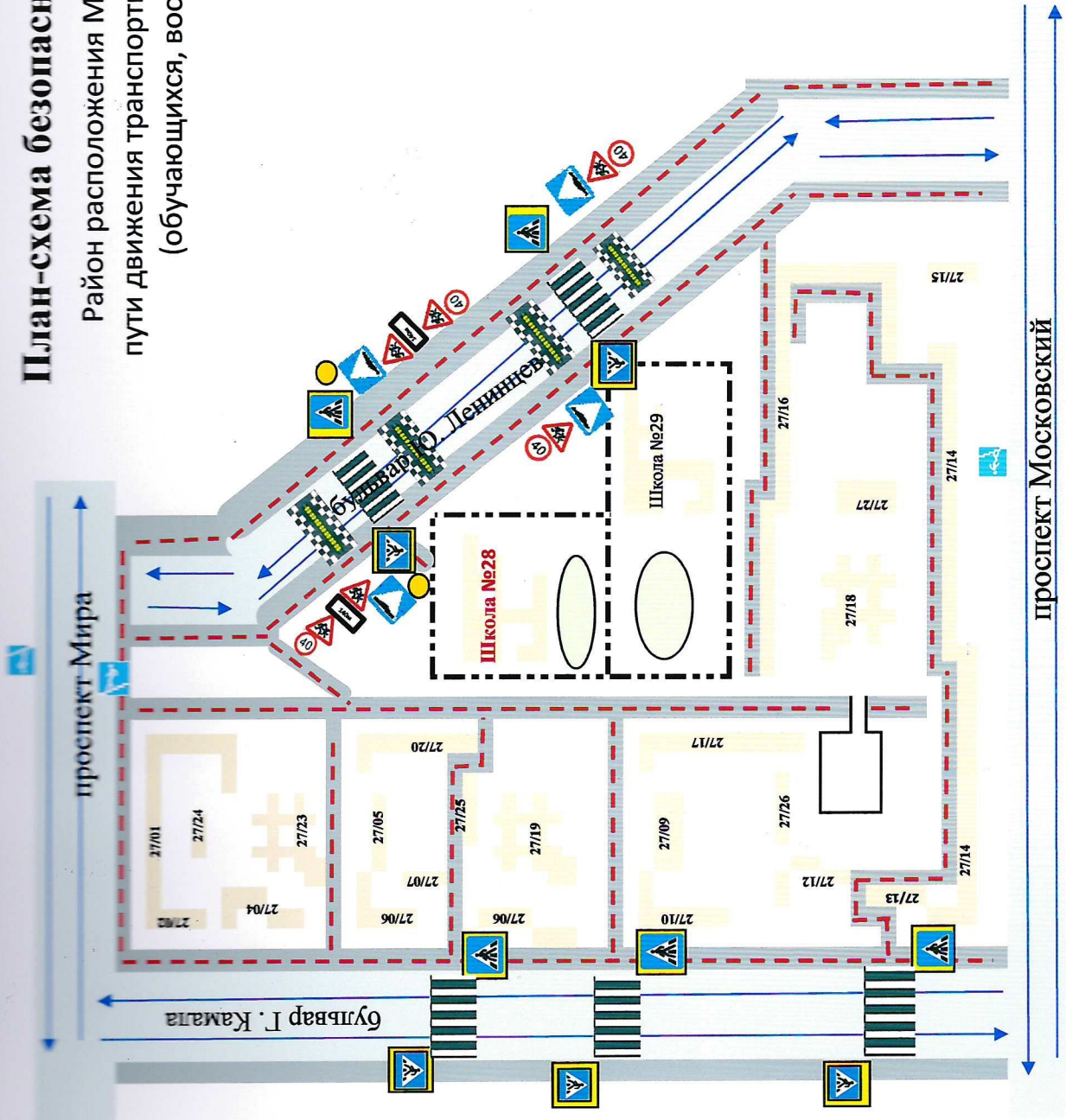
Экспликация:

-  - жилая застройка
-  - проезжая часть
-  - тротуар
-  - движение транспортных средств
-  - движение учеников в (из) школы
-  - подземный пешеходный переход
-  - опасные участки дороги


# План-схема безопасного маршрута

Район расположения МБОУ "СОШ №28",  
пути движения транспортных средств и детей  
(обучающихся, воспитанников)







- жилая застройка
- проезжая часть
- тротуар
- искусственная неровность
- пешеходный переход
- движение детей
- движение транспортных средств
- искусственное освещение



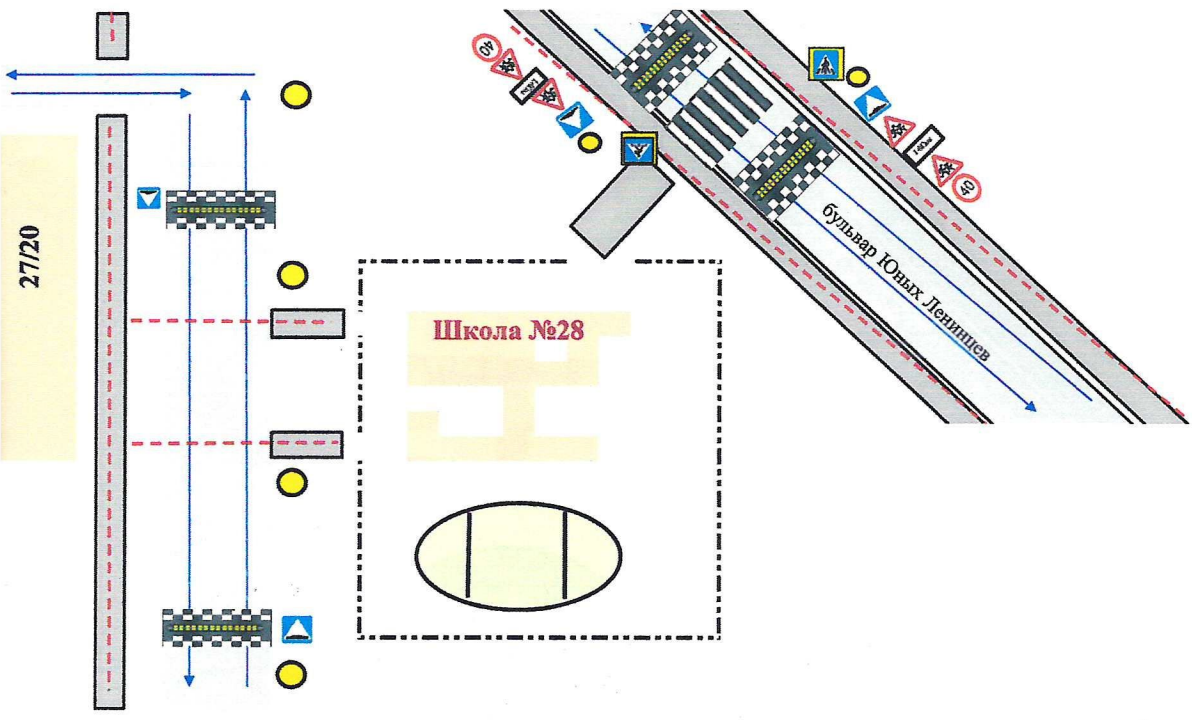
Маршрут движения групп детей от МБОУ «СОШ №28»  
к спортивному комплексу «Олимпийский»



Экспликация:

-  - жилая застройка
-  - тротуар
-  - движение транспортных средств
-  - движение учеников в (из) школы
-  - надземный пешеходный переход
-  - опасные участки дороги

**Схема  
организации дорожного движения в непосредственной близости от  
образовательного учреждения с размещением технических средств,  
маршруты движения детей**

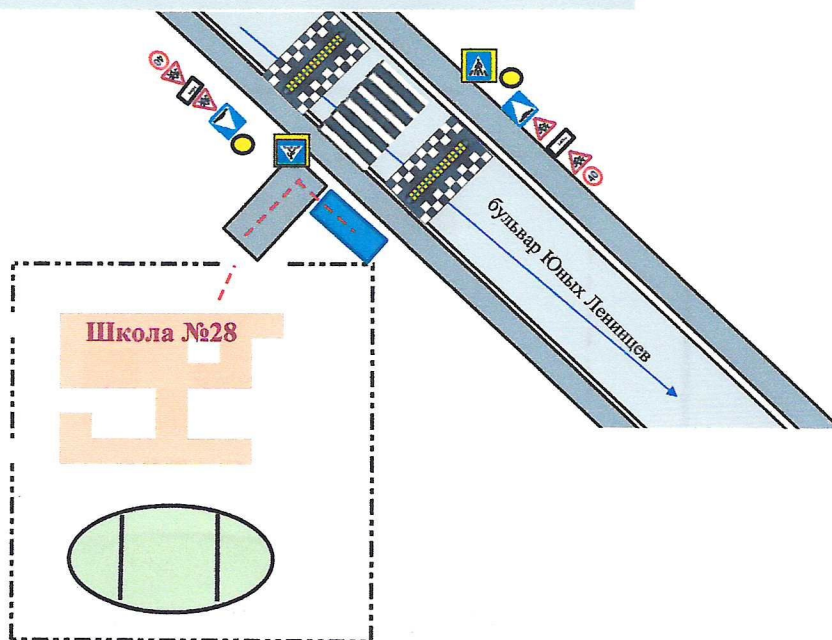











- жилая застройка
- проезжая часть
- тротуар
- искусственное освещение
- движение детей в (из) образовательное учреждение
- движение транспортных средств
- искусственная неровность
- пешеходный переход



# Безопасное расположение остановки автобуса у МБОУ "СОШ №28"

проспект Мира



-  **жилая застройка**
-  **проезжая часть**
-  **тротуар**
-  **искусственное освещение**
-  **движение детей и подростков к месту посадки/высадки**
-  **движение школьного автобуса**
-  **искусственная неровность**
-  **пешеходный переход**
-  **место посадки /высадки детей и подростков**

**Схема**  
**пути движения транспортных средств к местам разгрузки/погрузки и**  
**рекомендуемые пути передвижения детей по территории**  
**образовательного учреждения**



